

**Anfrage**

**Ökologischen Aufwertung und Aussenraumgestaltung zur öffentlichen Nutzung im Hochwasserschutzprojekt am Stadtbach Aarau / Behmen**

„Der Einwohnerrat Aarau hat an seiner Sitzung vom 10. Mai 2021 den Kredit für das Hochwasserschutzprojekt am Stadtbach Aarau / Suhr genehmigt und zugleich Vorgaben zur ökologischen Aufwertung des Stadtbachs gemacht. Die Stadt Aarau setzt diese Massnahmen nun in der Bachstrasse im Abschnitt zwischen der Hinteren Bahnhofstrasse und dem Tunnelweg um. Zudem soll der Strassenraum begrünt werden. Die Realisierung ist ab Ende Mai 2023 vorgesehen und wird bis zum Herbst 2024 andauern.“ – Auszug der Projektauflage Bachstrasse / Behmen – Gestaltung und Bachoffenlegung; <https://www.aarau.ch/leben/bauen/bauprojektauflagen.html/1002>.

Erfreut nehmen die Anfragestellerin und –steller den Start der ersten Etappe des Stadtbachparks im Rahmen des Hochwasserschutzes im Abschnitt Bachstrasse / Behmen zur Kenntnis. Bei der Behandlung des Geschäfts war die ökologische Aufwertung und die bessere Nutzbarmachung des Freiraums für die Bevölkerung ein grosses Anliegen.

Der Freude erfolgte bei der Durchsicht der aufgelegten Dokumentation eine leise Ernüchterung und es ergaben sich für uns folgende Fragen:

- Bepflanzungsart Hochbeete und Rabatten – welche Art der Bepflanzung ist angedacht (Ruderalpflanzen ohne grossen Pflegeaufwand und mit geringem Wasserbedarf sowie ökologisch wertvoll, "Stadtgemüse", weitere)? Welche Fachpersonen oder Fachstellen (z.B. Fachstelle Umwelt) werden bei der Bepflanzung und bei der ökologischen Aufwertung beigezogen damit die ökologische Qualität und geeignete Pflanzenwahl für den Standort gewährleistet ist?
- Anordnung der Sitzgelegenheiten -welche Überlegungen wurden bei der Anordnung gemacht? Es wäre wünschenswert, dass die Anordnung der Sitzgelegenheiten sich (auch) an den menschlichen Gewohnheiten zu kommunizieren orientiert.<sup>1</sup> Rondelle sind in der Regel wenig geeignet um in der Gruppe miteinander zu kommunizieren; Was meint der Stadtrat und welche Verbesserung schlägt der Stadtrat vor? (vgl. auch Abb. 1).
- Gemäss Plan ist nur im violetten Bereich eine Entsiegelung geplant. Ist es möglich zusätzliche Flächen zu entsiegeln? Namentlich den Spickel zwischen Hochbeet und Baum mit Rondell im Westperimeter sowie die Fläche um die Bäume im Ostperimeter (vgl. auch Abb. 1 und Abb. 2)

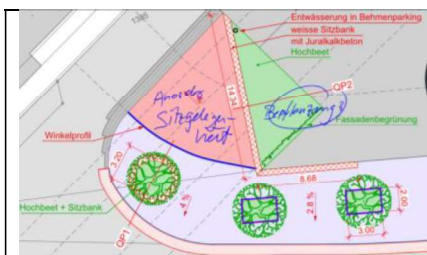


Abbildung 1

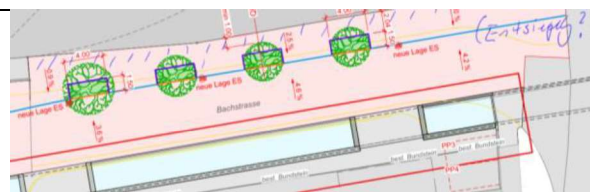



Abbildung 2

Für die Beantwortung danken wir schon im jetzt.



Peter Jann, GLP



Petra Ohnsorg, Grüne

<sup>1</sup> Siehe dazu auch Jan Gehl (2016), Städte für Menschen, Seite 164 – Wo sind die attraktiven Sitzplätze?