Kanton Aargau
Stadt Aarau

Teiländerung
Bauzonen- und Kulturlandplan Süd

gemäss § 15 BauG

Ausschnitt Lättgrubenbach, 1 : 2500

15. November 2023

Vorprüfungsbericht vom .....

Mitwirkung von ..... bis .....

Öffentliche Auflage von ..... bis .....

Beschlossen vom Einwohnerrat am .....

Der Stadtpräsident: Der Stadtschreiber:

....
Dr. Hanspeter Hilfiker Fabian Humbel

Genehmigungsvermerk

Genehmigung durch den Regierungsrat mit RBB Nr. ..... vom .....

Im Auftrag der Staatskanzlei:
Aarau, den .....
Abteilung Raumentwicklung BVU

Plan-Nummer: 250.92 GIS-Datei: Q: 2020_10_22_Aarau_Gewaesserraum.gws Erstellt Planteam S AG am 22.03.2021/amo
Rev. am 15.11.2023

Genehmigungsinhalt

Überlagernde Schutzzone

üGR	Zone Gewässerraum / Verzicht auf üGR	

Orientierungsinhalt

			ES
		Nutzungszonen	
		Zone ausserhalb des Baugebietes	
		Spezialzone	
WP		Bereich Wildpark	II
		Schutzzonen	
	NK	**Zone Naturschutz im Kulturland**	
	SW	Schutzbereich Streuwiese	
		Überlagernde Schutzzonen	
	üGR	Zone Gewässerraum / Verzicht auf üGR	
	üNW	Zone Naturschutz im Wald	
	NS	Schutzbereich Naturschutz Wald	
		Schutzobjekte	
		Naturschutzobjekte	
	NW	Besondere Waldränder (mit Objekt Nr.)	

Weiterer Planinhalt

- Aussengrenze Baugebiet
- Wald
- Archäologische Fundstelle Ausserhalb Altstadt
- Gewässer / Gewässer eingedolt
- Gemeindegrenze

Rechtsgültiger Bauzonen- und Kulturlandplan Süd RRB Nr. 2019-001549 vom 18. Dezember 2019 (orientierend)

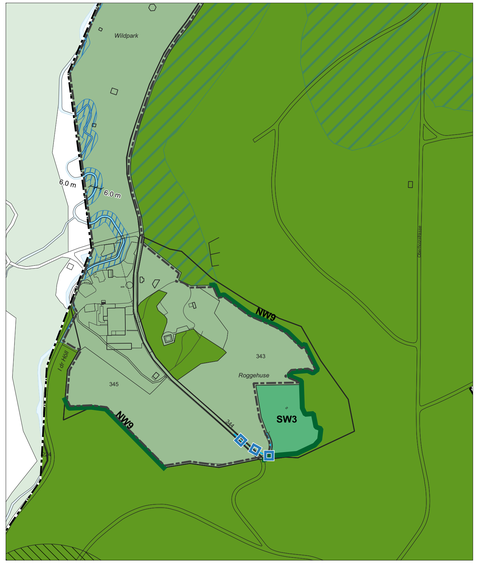

N 0 100 200 300 400 m

Änderung Bauzonen- und Kulturlandplan Süd (Genehmigungsinhalt)

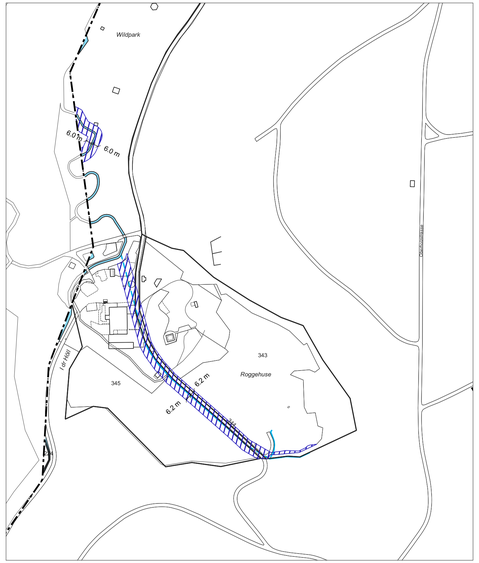

N 0 100 200 300 400 m

Geänderter Bauzonen- und Kulturlandplan Nord RRB Nr. .... vom .....
(orientierend)

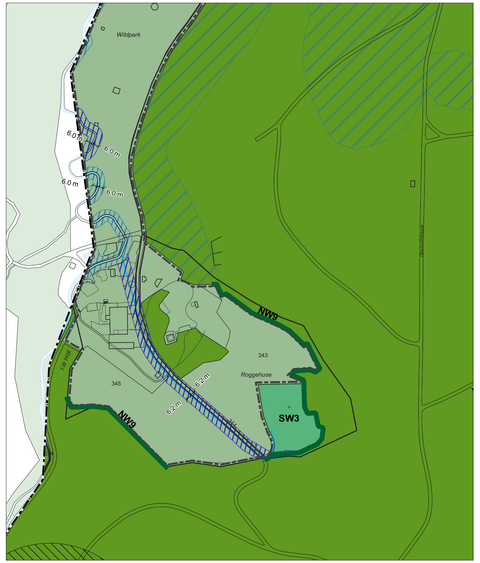

N 0 100 200 300 400 m