



Verkehrsrichtplan Fussverkehr


Bestand | Planung


Übergeordnete Festlegungen

 Aargauische Wanderwege

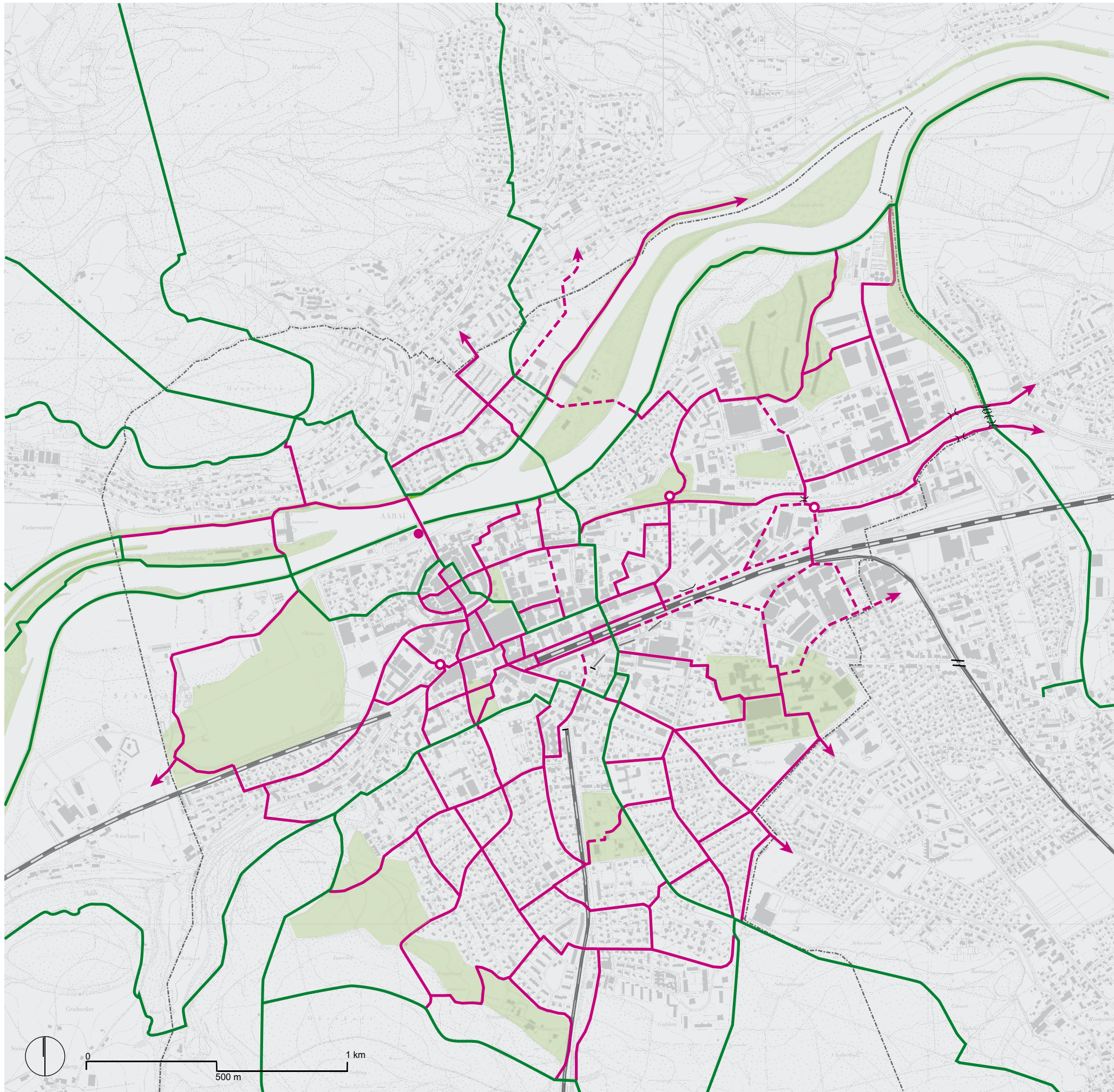
Kommunale Richtplaninhalte

 Fussweg-Hauptverbindungen

 mechanische Aufstiegshilfen (Lifte)

 Koordinationsbedarf der Linienführung mit der Nachbargemeinde

 wichtige Grünräume





Verkehrsrichtplan Veloverkehr

Bestand | **Planung**

Übergeordnete Festlegungen

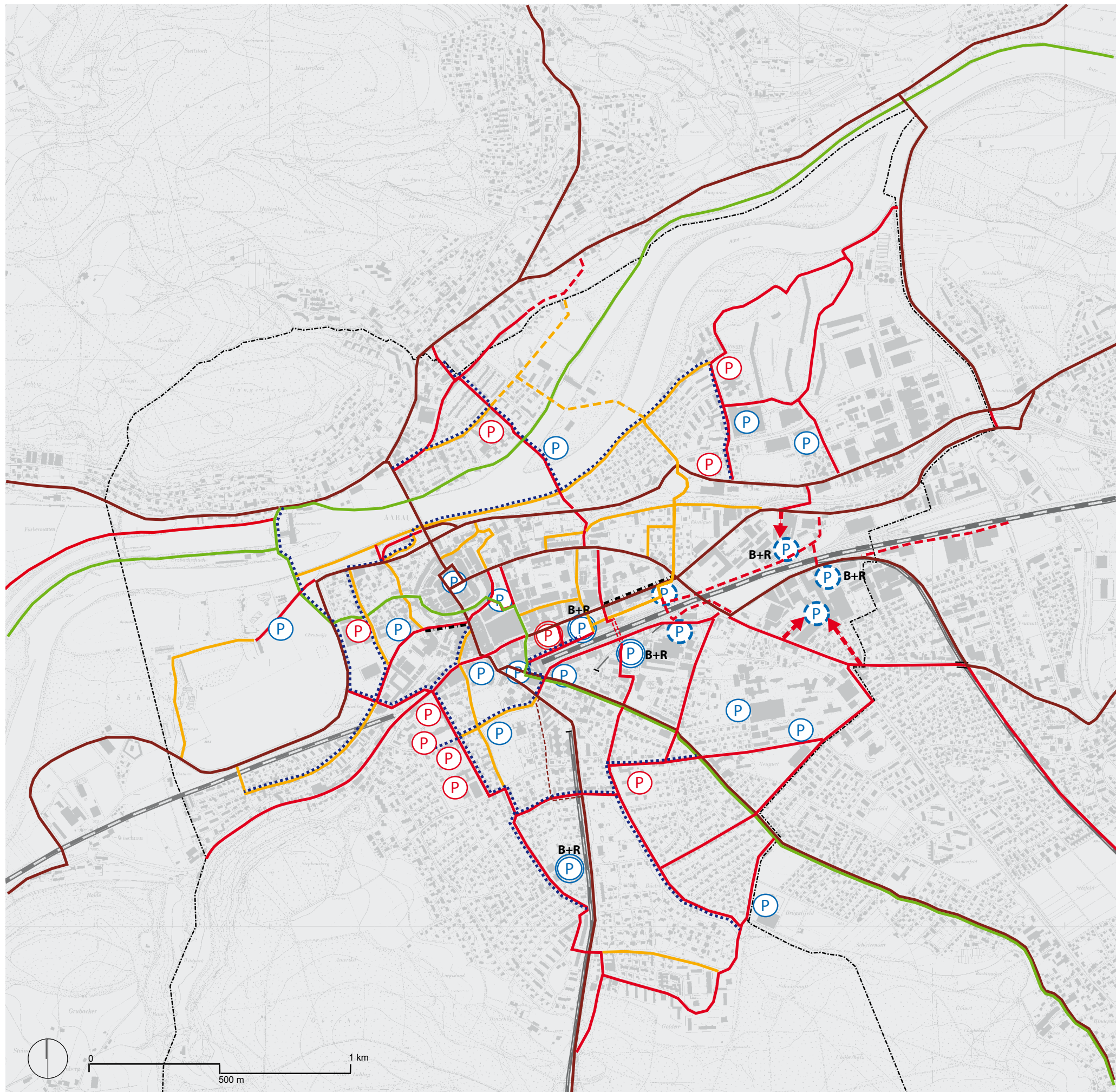
		kantonale Radrouten
		Schweiz. Radwanderweg
		kant. Radroute und schw. Radwanderweg kombiniert
		kantonale Ersatzroute

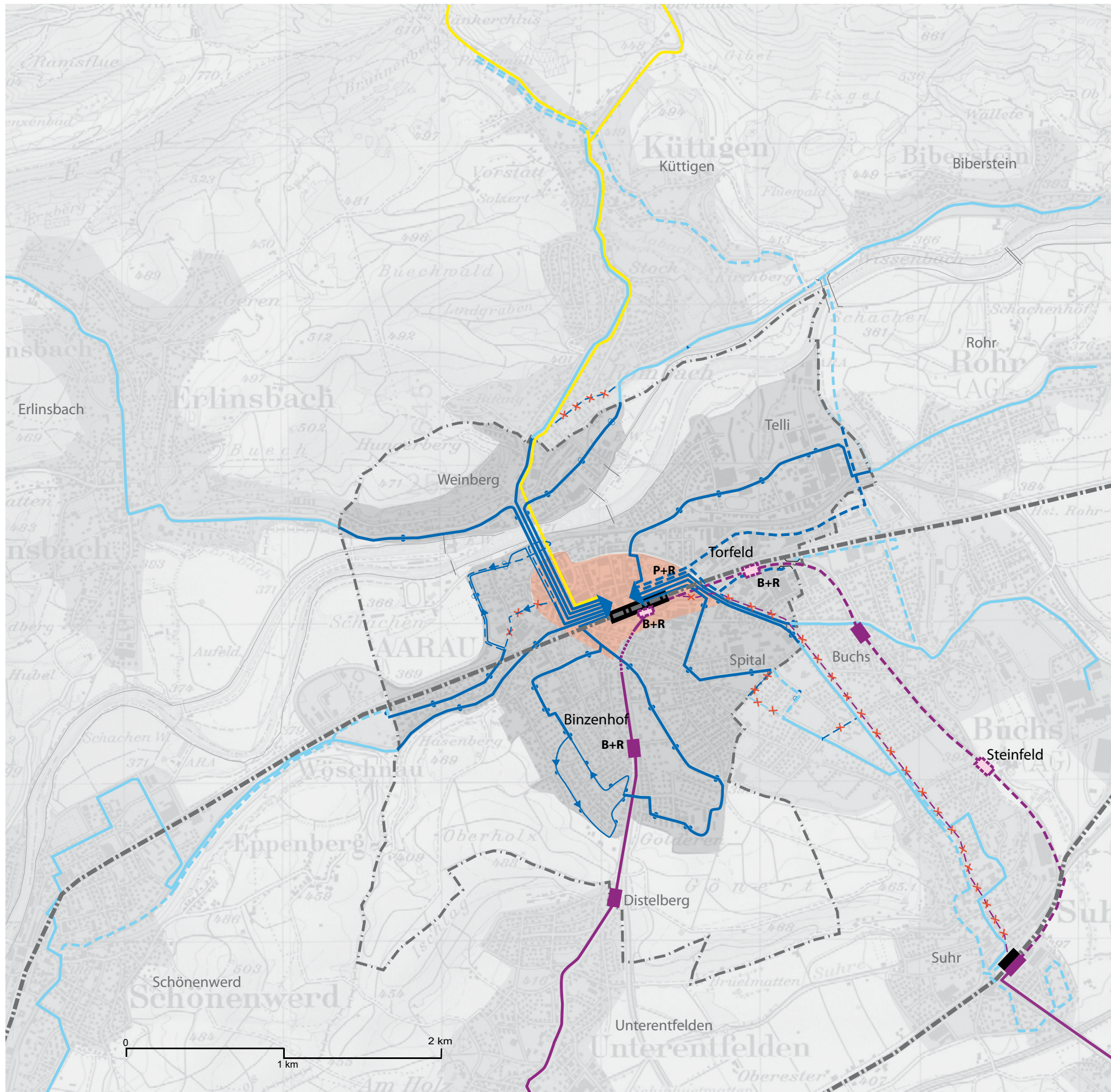
Kommunale Richtplaninhalte

		kommunale Velorouten
		Alternativrouten (gemäss Velokonzept 2003)
		Schulwegrouten
		Velo in Gegenrichtung
		Veloerschliessung noch nicht definiert
		Velo stossen

Abstellanlagen

		Abstellanlagen für Schulen
		Abstellanlagen bei wichtigen Zielen und öffentlichen Einrichtungen
		Vergrosserung der Abstellanlagen notwendig
		B+R Bike & Ride








Verkehrsrichtplan Öffentlicher Verkehr

Bestand | **Planung**











Übergeordnete Festlegungen

(kantonaler Richtplan, Sachplan Schiene, Stand Vernehmlassung Sept. 2002)

-  SBB-Grundnetz
(gem. Sachplan Schiene)
-  AAR-Bahn-Ergänzungsnetz
(gem. Sachplan Schiene)
-  aufzuhebende Strecke der AAR-Bahn

Kommunale Richtplaninhalte

Linienäste mit kommunalen und z. T. auch regionalen Erschliessungsaufgaben (AAR-Bus)

-  auf Stadtgebiet
-  ausserhalb Stadtgebiet, Koordinationsbedarf mit den Nachbargemeinden und AAR bus+bahn
-  Linienäste mit nur regionalen Erschliessungsaufgaben (Postauto)
-  aufzuhebende Busstrecken
-  Bushaltestellen
-  Bike & Ride, Park & Ride
-  Zentrum Aarau
-  Siedlungsgebiet Stadt
-  Siedlungsgebiet ausserhalb der Stadtgrenzen
-  Stadtgrenze



Verkehrsrichtplan Motorisierter Individualverkehr

Bestand | **Planung**

Übergeordnete Festlegungen

		kantonale Hauptverkehrsstrasse
		kantonale Verbindungsstrasse
		Tunnel (kantonale Hauptverkehrsstrasse)

Kommunale Richtplaninhalte

		kommunale Hauptverkehrsstrasse
		Quartiersammelstrasse
		Quartierschliessungsstrasse
		Dosierungssysteme
		Städtebauliche Aufwertung, verkehrstechnische Umgestaltung
		Quartierkammern mit Verkehrsberuhigung

Parkierungsanlagen mit mehr als 50 Plätzen

		Parkplätze
		Parkhäuser
		Aufhebung im Zusammenhang mit Vision Aareraum zu prüfen
		Innenstadt
		Altstadt
		Zonen öffentliche Bauten und Anlagen

